



DEPENDENCIA INSTITUTO GEOGRAFICO NACIONAL

NOVENA DE SERVICIOS PARA
PERSONAL PENSADO DEL SUPUESTARIO 209
FINANCIAMIENTO 11009

No.	Nombre de la Persona a contratar	Tipo de Servicio	OBJETO DE LA CONTRATACION	Periodo de Contratacion	Monto del contrato	Partida Presupuestaria	HONORARIOS Mensuales
1	BRAYAN ONASIS ESTEVEZ RUIZ	PROFESIONAL	Apoyo en investigación documental en el Archivo General de Centro América y Registro General de la Propiedad para el establecimiento del límite común entre los municipios de Santa Catarina Mirá, del Departamento de Jalapa y municipio de San Manuel Chararron, del departamento de Jalapa; Municipio de Santa Catarina Mirá, del departamento de Jalapa y municipio de Monjas, del departamento de Jalapa; municipio de santa Catarina mirá y municipio de el Progreso, ambos del departamento de Guatemala, así como en las comisiones asignadas para el interior del país, en las cuales se realicen actividades de cualquier índole relacionadas con las competencias institucionales.	del tres de Enero de dos mil dieciocho (03/01/2018) al treinta y uno de diciembre de dos mil dieciocho (31/12/2018).	Ochenta y seis mil quinientos treinta y dos quetzales con veintiséis centavos (Q.86,532.26)	2018-113-0012-202-01-00-000-010-029-0101-11000	Q 7.250,00
2	JUAN FRANCISCO TAQUE DEL CID	TECNICO	Apoyo en el proceso de revisión y revelado de fotografía aérea análoga antigua y Apoyo a la división de fotogrametría en fotointerpretación de fotos aéreas antiguas para el escaneo fotogramétrico.	del tres de Enero de dos mil dieciocho (03/01/2018) al treinta y uno de diciembre de dos mil dieciocho (31/12/2018).	SeSENTA y dos mil seiscientos sesenta y un quetzales con veintinueve centavos (Q.62,661.29)	2018-113-0012-202-01-00-000-010-029-0101-11000	Q 5.250,00
3	MIRINA NINETTE SALAZAR GUZMAN DE BARRIOS	TECNICO	Apoyo en el control, registro, clasificación y archivo de la correspondencia de la Dirección General y demás Divisiones del Instituto Geográfico Nacional.	del tres de Enero de dos mil dieciocho (03/01/2018) al treinta y uno de diciembre de dos mil dieciocho (31/12/2018).	Ochenta y cinco mil trescientos treinta y ocho quetzales con setenta y un centavos (Q.85,338.71).	2018-113-0012-202-01-00-000-010-029-0101-11000	Q 7.150,00
4	LESBIA CAROLINA HERRERA FRANCO	TECNICO	Apoyo en las actividades del proceso cartográfico a realizar, procesar, actualizar, revisar, y elaborar mapas topográficos, temáticos a diferentes escalas, y actualización de ediciones anteriores del mapa urbano Flores; así como en las comisiones asignadas para el interior del país, en las cuales se realicen actividades que comparten a la institución.	del tres de Enero de dos mil dieciocho (03/01/2018) al treinta y uno de diciembre de dos mil dieciocho (31/12/2018).	Noventa y cuatro mil ochocientos ochenta y siete quetzales con diez centavos (Q.94,887.10).	2018-113-0012-202-01-00-000-010-029-0101-11000	Q 7.950,00
5	FRANCISCO JAVIER BAL SALAZAR	PROFESIONAL	Apoyo en la coordinación de funciones técnicas, administrativas y financieras, así como apoyar en el grado de enlace de los fines institucionales dentro y fuera del país.	del tres de Enero de dos mil dieciocho (03/01/2018) al treinta y uno de diciembre de dos mil dieciocho (31/12/2018).	Ciento noventa y seis mil novecientos treinta y cinco quetzales con cuarenta y ocho centavos (Q.196,935.48)	2018-113-0012-202-01-00-000-010-029-0101-11000	Q 16.500,00



Director General-IGN



Byron Omar Asvelado Córdón
Viceministro de Sanidad Agropecuaria y Regulaciones

SERGIO ALEJANDRO GOMEZ LOPEZ
ENCARGADO DE PRESUPUESTO DE LA UNIDAD
DESCONCENTRADA DE ADMINISTRACION
FINANCIERA Y ADMINISTRATIVA DEL
INSTITUTO GEOGRAFICO NACIONAL-IGN

6	ZACUENO PIRIR CHAIKOL	TECNICO	Apoyo en las actividades del muestreo estadístico, análisis de procesos, actividades, trabajo y gestión para las organizaciones, cambios de sistemas, gestión y actualización de equipos, mantenimiento de los mapas, trabajos de campo urbano de la ciudad de Totonicapán, así como en las comisiones asignadas para el interior del país, en las cuales se realicen actividades que corresponden a la institución.	del tres de Enero de dos mil dieciocho (03/01/2018) al diecinueve de dos mil dieciocho (19/01/2018).	Ciento y ochenta mil quinientos sesenta y un quetzales (Q74,500.00).	2018-1113-0012-202-01-00-000-010-029-0101-11000	Q 8,200.00
7	MAURICIO ANTONIO JUAREZ ALVAREZ	PROFESIONAL	Apoyo en la generación de información geográfica de la cuenca hidrográfica del Río Ojoja en el departamento de Chiquimula y la caracterización urbana del municipio de Totonicapán, así como en las comisiones asignadas para el interior del país, en las cuales se realicen actividades inherentes a las competencias institucionales.	del tres de Enero de dos mil dieciocho (03/01/2018) al veinte y uno de diciembre de dos mil dieciocho (31/12/2018).	Ciento un mil cuatrocientos cincuenta y un quetzales con sesenta y un centavos (101,451.51)	2018-1113-0012-202-01-00-000-010-029-0101-11000	Q 8,500.00
8	ANTULIO ROBERTO LOPEZ BARRERA	TECNICO	Apoyo en investigación documental en el Archivo General de Centro América, Registro General de la Propiedad sobre la delimitación común entre el municipios de santa Catarina Mita y el municipio de Asunción Mita; Santa Catarina Mita y el Municipio de Juliapa; Asunción Mita y el Municipio de Juliapa, todos del Departamento de Juliapa; así como en las comisiones asignadas para el interior del país, en las cuales se realicen actividades de cualquier índole relacionadas con las competencias institucionales.	del tres de Enero de dos mil dieciocho (03/01/2018) al diecinueve de dos mil dieciocho (31/12/2018).	Sesenta y ocho mil seiscientos veintinueve quetzales con tres centavos (Q68,629.03).	2018-1113-0012-202-01-00-000-010-029-0101-11000	Q 5,750.00
9	ALLAN FERNANDEZ RODRIGUEZ	TECNICO	Apoyo en investigación documental en el Archivo General de Centro América, Registro General de la Propiedad y Archivos Aínes, para el establecimiento del límite común entre los municipios de Agua Blanca, del departamento de Guatemala, del departamento de Chiquimula; Agua Blanca, del Departamento de Juliapa y Concepción las Minas, del Departamento de Chiquimula; Agua Blanca y Santa Catarina Mita, ambos del departamento de Juliapa, así mismo apoyar en las comisiones que se asignen para el interior del país, en las cuales se realicen actividades de cualquier índole relacionadas con las competencias institucionales.	del tres de Enero de dos mil dieciocho (03/01/2018) al treinta y uno de diciembre de dos mil dieciocho (31/12/2018).	Setenta y cuatro mil quinientos noventa y seis quetzales con setenta y siete centavos (Q74,596.77).	2018-1113-0012-202-01-00-000-010-029-0101-11000	Q 6,250.00
10	DARIO JAVIER VASQUEZ GUTIERREZ	TECNICO	Apoyo en la generación de productos fotogramétricos de mapas de línea urbanas de cabeceras municipales de Guatemala, realización del escaneo fotogramétrico (Digitalización y vectorización de Mapas 1:10,000 de las cabeceras municipales de Guatemala hoja 2050-2-23(No. 7) del Departamento de Guatemala, San Juan Cotzajol del departamento de Quiché y Chahal del departamento de Alta Verapaz, escaneo de fotografía aérea de periferia antigua de las cabeceras municipales Panzós, San Cristóbal Verapaz, San Juan Chamelco y San Pedro Carchiá del Departamento de Alta Verapaz y generación del DEM y ortofotos de la cabecera municipal de Escuintla del Departamento de Escuintla) generar información confiable, actualizada y a detalle que sirva de plataforma básica en los procesos de planificación para el desarrollo del país.	del tres de Enero de dos mil dieciocho (03/01/2018) al treinta y uno de diciembre de dos mil dieciocho (31/12/2018).	Sesenta y ocho mil seiscientos veintinueve quetzales con tres centavos (Q68,629.03).	2018-1113-0012-202-01-00-000-010-029-0101-11000	Q 5,750.00

Lic. Edwin Rodríguez
 Director General
 DIRECCION NACIONAL DE GEODINAMICA Y SISTEMAS DE INFORMACION GEOGRAFICA
 MINISTERIO DE AGRICULTURA Y ALIMENTACION
 GUATEMALA, C.A.

MINISTERIO DE AGRICULTURA Y ALIMENTACION
 MINISTERIO DE AGRICULTURA Y ALIMENTACION
 GUATEMALA, C.A.

WALTER SILVANO OROSCO HERRERA

PROFESIONAL

Apoyo en la digitalización y actualización de mapas de línea escala 1:100,000 de predios topográficos, en terrenos baldíos de carácter rural, urbano y forestal, en las oficinas de los Escenarios de Ingestión de Datos Geográficos y en las Cules, así como en la realización de actividades relacionadas con el mantenimiento de bases de datos.

del tres de Enero de dos mil dieciocho (03/01/2018) al tres de Enero de dos mil dieciocho (03/01/2018).

Seventeen y cinco mil quinientos ochenta y tres quetzales con ochenta y siete centavos (Q.17,583.87)

2018-1113-0012-020-01-00-000-010-029-0101-11000

Q 8,000.00

LUIS FERNANDO OROSCON SANDOVAL

TECNICO

Apoyo en el proceso de ajuste de redes de triangulación geodésicas, la revisión, corrección y edición de datos de nivelación geodésica, atención al público e instituciones en lo referente a temas geodésicos así como en revisar la licencias de nivelación hechas en las comisiones asignadas para el interior del País, en las cuales se realizan actividades de cualquier índole relacionadas con las competencias institucionales.

del tres de Enero de dos mil dieciocho (03/01/2018) al tres de Enero de dos mil dieciocho (03/01/2018).

Ochenta y seis mil diecinueve y seis quetzales con ochenta y siete centavos (Q.86,293.87)

2018-1113-0012-020-01-00-000-010-029-0101-11000

Q 7,225.00

REGINA DEL ROSARIO MENEDEZ GUARDIA DE MORALES

TECNICO

Apoyo en las actividades del proceso cartográfico a realizar, procesar, actualizar, revisar y elaborar mapas topográficos, temáticos a diferentes escalas, y actualización de ediciones anteriores del mapas urbano de Guatemala, así como en las comisiones asignadas para el interior del país, en las cuales se realizan actividades que competen a la institución.

del tres de Enero de dos mil dieciocho (03/01/2018) al treinta y uno de diciembre de dos mil dieciocho (31/12/2018).

Setenta y cuatro mil quinientos noventa y seis quetzales con setenta y siete centavos (Q.74,596.77).

2018-1113-0012-020-01-00-000-010-029-0101-11000

Q 6,250.00

MARIA DEL ROSARIO ALONZO ALVA DE AGUSTIN

TECNICO

Apoyo en la generación de información geográfica del centro urbano del municipio de Totonicapán y la validación de la clasificación del uso y cobertura del suelo de la cuenca del Rio Olapa en el departamento de Chiquimula, así como en las comisiones asignadas para el interior del país, en las cuales se realizan actividades inherentes a las competencias institucionales.

del tres de Enero de dos mil dieciocho (03/01/2018) al treinta y uno de diciembre de dos mil dieciocho (31/12/2018).

Noventa y cinco mil cuatrocientos ochenta y tres quetzales con ochenta y siete centavos (Q95,483.87).

2018-1113-0012-020-01-00-000-010-029-0101-11000

Q 8,000.00

LUIS ANTONIO DE LEON CORDOVA

TECNICO

Apoyo en el área de Recursos Humanos, como gestiones de tramites, capacitaciones que beneficien el buen desempeño del personal del Instituto Geográfico Nacional

del tres de Enero de dos mil dieciocho (03/01/2018) al treinta y uno de diciembre de dos mil dieciocho (31/12/2018).

Ciento trece mil trescientos ochenta y siete quetzales con diez centavos (Q.113,387.10)

2018-1113-0012-020-01-00-000-010-029-0101-11000

Q 9,500.00

YULISSA CAROLINA CHACON NAVICHOC

PROFESIONAL

Apoyo en el análisis jurídico de expedientes que sean trasladados al Instituto Geográfico Nacional tanto por órganos internos como externos a la institución, así como apoyar en el análisis jurídico de proyectos de convenio y/o cartas de entendimiento que se quieran suscribir con otras entidades y procurar cuando sea necesario.

del tres de Enero de dos mil dieciocho (03/01/2018) al treinta y uno de diciembre de dos mil dieciocho (31/12/2018).

Ciento trece mil trescientos ochenta y siete quetzales con diez centavos (Q.113,387.10)

2018-1113-0012-020-01-00-000-010-029-0101-11000

Q 9,500.00

KAREN LISSETE TURCIOS SING

TECNICO

Apoyo en el desarrollo de estrategias mercadológicas y de ventas, para los productos cartográficos del Instituto Geográfico Nacional.

del tres de Enero de dos mil dieciocho (03/01/2018) al treinta y uno de diciembre de dos mil dieciocho (31/12/2018).

Ciento diecinueve mil trescientos cincuenta y cuatro quetzales con ochenta y cuatro centavos (Q.119,354.84).

2018-1113-0012-020-01-00-000-010-029-0101-11000

Q 10,000.00

ERNESTO OVANDO ALVARADO

TECNICO

Apoyo para que el equipo de impresión este en óptimas condiciones así como en la impresión de los productos del Instituto Geográfico Nacional.

del tres de Enero de dos mil dieciocho (03/01/2018) al treinta y uno de diciembre de dos mil dieciocho (31/12/2018).

Setenta y un mil seiscientos doce quetzales con noventa centavos (Q71,612.90).

2018-1113-0012-020-01-00-000-010-029-0101-11000

Q 6,000.00



Ernesto Ovando Alvarado
Director General-IGN

Handwritten signature or initials.

19	LUIS ESTUARDO FLORES CRUZ	TECNICO	Apoyo en investigación documental en el área de Topografía Centro America, Fomento General de la Topografía por el establecimiento de la ley con un estudio monográfico de la historia del departamento de Jutiapa y Memoria del departamento de Jutiapa. Identificación de sitios y memoria de la historia municipal de Jutiapa y municipal de Atitlán. Se las del departamento de Jutiapa así como apoyar en las comisiones asignadas para el interior del país, en las cuales se realice actividades de carácter prode relaciones con las competencias institucionales.	del tres de Enero de dos mil dieciocho (03/01/2018) al diecinueve de dos mil dieciocho (19/01/2018).	Sevilla y un mil seiscientos ochenta y cinco quetzales con noventa y cinco centavos (Q71,512.95)	2018-1113-0012-202-01-00-000-010-029-0101-11000	Q	6,000.00
20	JULIA WALESCKA XUYA ESTRADA	PROFESIONAL	Apoyo en las actividades del proceso cartográfico a realizar, procesar, actualizar, revisar, y elaborar mapas topográficos, temáticos a diferentes escalas, y actualización de ediciones anteriores del mapa urbano de Guatemala; así como en las comisiones asignadas para el interior del país, en las cuales se realicen actividades que competen a la institución.	del tres de Enero de dos mil dieciocho (03/01/2018) al treinta y uno de diciembre de dos mil dieciocho (31/12/2018).	Novena y ocho mil cuatrocientos sesenta y siete quetzales con setenta y cuatro centavos (Q98,467.74)	2018-1113-0012-202-01-00-000-010-029-0101-11000	Q	8,250.00
21	LEOALAIN TEBALAN BARRERA	TECNICO	Apoyo en las actividades del proceso cartográfico a realizar, procesar, actualizar, revisar, y elaborar mapas topográficos, temáticos a diferentes escalas, y actualización de ediciones anteriores del mapa urbano de Guatemala; así como las comisiones asignada para el interior del país, en las cuales se realicen actividades que competen a la institución.	del tres de Enero de dos mil dieciocho (03/01/2018) al treinta y uno de diciembre de dos mil dieciocho (31/12/2018).	setenta y cuatro mil quinientos noventa y seis quetzales con setenta y siete centavos (Q74,596.77)	2018-1113-0012-202-01-00-000-010-029-0101-11000	Q	6,250.00
22	GERARDO ARIEL GUZMAN CHAVAZAY YOJCOM	TECNICO	Apoyo en la generación de información geográfica de la cuenca del Rio Acomé, Suplemento de Actualización del Diccionario Geográfico y actualización de base de datos de toponimia, así como en las actividades inherentes a las competencias institucionales.	del tres de Enero de dos mil dieciocho (03/01/2018) al treinta y uno de diciembre de dos mil dieciocho (31/12/2018).	Ochenta y tres mil quinientos cuarenta y ocho quetzales con treinta y nueve centavos (Q.83,548.39).	2018-1113-0012-202-01-00-000-010-029-0101-11000	Q	7,000.00
23	EDGAR ROLANDO OTZOY PEREZ	PROFESIONAL	Apoyo en la generación de información geográfica de la cuenca hidrográfica Ostia-Güja, así como en las comisiones asignadas para el interior del país, en las cuales se realicen actividades inherentes a las competencias institucionales.	del tres de Enero de dos mil dieciocho (03/01/2018) al treinta y uno de diciembre de dos mil dieciocho (31/12/2018).	Ciento siete mil cuatrocientos diecinueve quetzales con treinta y cinco centavos (Q.107,419.35).	2018-1113-0012-202-01-00-000-010-029-0101-11000	Q	9,000.00
24	SELFA AMARILIS MUNGUJA RAMIREZ	TECNICO	Apoyo a la Dirección General en la planificación de proyectos en beneficio del Instituto Geográfico Nacional.	del tres de Enero de dos mil dieciocho (03/01/2018) al treinta y uno de diciembre de dos mil dieciocho (31/12/2018).	Novena y cinco mil cuatrocientos ochenta y tres quetzales con ochenta y ocho centavos (Q.95,483.87)	2018-1113-0012-202-01-00-000-010-029-0101-11000	Q	8,000.00

Lic. Edgardo Ramírez
Director General IGN



SERGIO ALEJANDRO GOMEZ LOPEZ
ENCARGADO DE PRESUPUESTO DE LA UNIDAD
DESCONCENTRADA DE ADMINISTRACION
FINANCIERA Y ADMINISTRATIVA DEL
INSTITUTO GEOGRAFICO NACIONAL IGN

25	LUIS FIDEL AJANEL SACOR	TECNICO	<p>Apoyo en la generación de productos fotogramétricos (Reserva de Personal de Fotografías aéreas antiguas, por el caso urbano de los municipios de Santa Catarina La Teja, Santa Cruz Verapaz, Sacabajul y Chiquichuj, todos municipios de alta vulnerabilidad generados por huracanes y otros fenómenos del caso urbano del municipio de Jajalpa del departamento de Jajalpa y Vectorización de mapas escala 1:10,000 de las cabeceras municipales de Jajalpa y del departamento de Quiché) Generar Base de Datos de Jicoteneango del departamento de Quiché) Generar información contable, actualizada y a detalle que sirva de plataforma básica en los procesos de planificación para el desarrollo del país.</p>	<p>del tres de Enero de dos mil dieciocho (03/01/2018) al treinta y uno de diciembre de dos mil dieciocho (31/12/2018).</p>	<p>Cincuenta y nueve mil seiscientos setenta y siete quetzales con cuarenta y dos centavos (Q.59,577.42).</p>	<p>2018-1113-0012-202-01-00-000-010-029-0101-11000</p>	Q 5,000.00
26	JORGE MARIO GONZALEZ MENA	TECNICO	<p>Apoyo para el soporte, instalación, mantenimiento y configuración en materia del software del equipo de computo del Area de Mercado y Ventas en el Instituto Geográfico Nacional.</p>	<p>del tres de Enero de dos mil dieciocho (03/01/2018) al treinta y uno de diciembre de dos mil dieciocho (31/12/2018).</p>	<p>noventa y cinco mil cuatrocientos ochenta y tres quetzales con ochenta y siete centavos (Q.95,483.87).</p>	<p>2018-1113-0012-202-01-00-000-010-029-0101-11000</p>	Q 8,000.00
27	PAOLA KARINA LUX SAGBAADE BOTZOTZ	TECNICO	<p>Apoyo en las gestiones administrativas de recursos humanos del personal del IGN, seguimiento de los documentos que el personal requiera, apoyo en las contrataciones y documentos para pago del personal del Instituto Geográfico Nacional.</p>	<p>del tres de Enero de dos mil dieciocho (03/01/2018) al treinta y uno de diciembre de dos mil dieciocho (31/12/2018).</p>	<p>noventa y cinco mil cuatrocientos ochenta y tres quetzales con ochenta y siete centavos (Q.95,483.87).</p>	<p>2018-1113-0012-202-01-00-000-010-029-0101-11000</p>	Q 8,000.00

Sic. Edwin Roquel
 Director General-IGN



Byron Omar Azevedo Córdón
 Viceministro de Sanidad Agropecuaria y Regulaciones



Firma Encargado de Presupuesto
 JUAN CARLOS ALVARADO GOMEZ OFEL
 ENCARGADO DE PRESUPUESTO DE LA UNIDAD
 DESCONCENTRADA DE ADMINISTRACION
 FINANCIERA Y ADMINISTRATIVA DEL
 INSTITUTO GEOGRAFICO NACIONAL-IGN



GUATEMALA
 NOMINA DE PERSONAL AÑO 2018
 PERSONAL RENGLON PRESUPUESTARIO 029
 FINANCIAMIENTO 11000

DEPENDENCIA: INSTITUTO GEOGRAFICO NACIONAL

No.	Nombre de la Persona a Contratar	Tipo de Servicio	OBJETO DE LA CONTRATACION	Periodo de Contratacion	monto del contrato	Partida Presupuestaria	Honorarios mensuales
1	ILEANA ISABEL ALVARADO ALDANA	TECNICO	"Apoyo en el registro, clarificación y archivo de la correspondencia de la División de Cartografía del Instituto Geográfico Nacional"	del 01 de agosto de dos mil dieciocho (01/08/2018) al treinta y uno de diciembre de dos mil dieciocho (31/12/2018)	treinta y siete mil quinientos (Q.37,500.00)	2018-1113-0012-202-01-00-000-010-029-0101-11000	Q7,500.00
2	OSCAR DANIEL CHAL CHONAY	TECNICO	"Apoyo en el mantenimiento del hardware, software y cableado de red LAN en divisiones técnicas y áreas administrativas del Instituto Geográfico Nacional."	del 01 de agosto de dos mil dieciocho (01/08/2018) al treinta y uno de diciembre de dos mil dieciocho (31/12/2018)	treinta mil quinientos (Q.30,000.00)	2018-1113-0012-202-01-00-000-010-029-0101-11000	Q6,000.00



Firma Jefe de Dependencia
 Lic. Edwin Roquel
 Director General-IGN

Vo.Bo. Viceministro
 Byron Omar Acevedo Córdón
 Viceministro de Sanidad Agropecuaria y Regulaciones



Firma Encargado de Presupuesto
 SERGIO ALVARADO GONZALEZ OPEL
 ENCARGADO DE PRESUPUESTO DE LA UNIDAD DESCONCENTRADA DE ADMINISTRACION FINANCIERA Y ADMINISTRATIVA DEL INSTITUTO GEOGRAFICO NACIONAL-IGN



FINANCIAMIENTO 11000

NÓMINA DE PERSONAL AÑO 2018
PERSONAL RENGLÓN PRESUPUESTARIO 029

DEPENDENCIA:		INSTITUTO GEOGRAFICO NACIONAL					
No.	Nombre de la Persona a contratar	Tipo de Servicio	OBJETO DE LA CONTRATACION	Periodo de Contratación	monto del contrato	Partida Presupuestaria	Honorarios mensuales
	ARI FERNANDO RUBIO MOLINA	TECNICO	Apoyo en la atención y soporte de los sistemas informáticos del Instituto Geográfico Nacional.	del 01 de agosto de dos mil dieciocho (01/08/2018) al treinta y uno de Diciembre de dos mil dieciocho (31/12/2018)	Cuarenta y cinco mil quetzales (Q. 45,000.00)	2018-1113-0012-202-01-00-000-010-029-0101-11000	9,000.00



Firma Jefes de Dependencia
Elic. Edwin Roquel
Director General-IGN

BYRON QUINTANA AVENDAÑO GORDÓN
Vicepresidente de Sanidad Agropecuaria y Regulaciones



Firma Encargado de Presupuesto

GEORGINA MONTAÑA GOMEZ LOPEZ
ENCARGADA DE PRESUPUESTO DE LA UNIDAD ADMINISTRATIVA DEL INSTITUTO GEOGRAFICO NACIONAL-IGN

Avenida Las Américas 5-76 zona 13, Guatemala, Guatemala

Telefono: 24137188 * 24137190

www.ign.gob.gt

FINANCIAMIENTO 11000
 NOMINA DE PERSONAL AÑO 2018
 PERSONAL RENGLÓN PRESUPUESTARIO 029

DEPENDENCIA: INSTITUTO GEOGRAFICO NACIONAL

No.	Nombre de la Persona a contratar	Tipo de Servicio	OBJETO DE LA CONTRATACION	Periodo de Contratación	monto del contrato	Partida Presupuestaria	Honorarios mensuales
1	EVYIN FRANCISCO CANO RODRIGUEZ	TÉCNICO	"Apoyo en investigación documental en el Archivo General de Centro America, Registro General de la Propiedad y Archivos Alinea, para el posible establecimiento del límite común, entre los municipios de Chianta-San Juan Ixcay, San Mateo Ixtatán y Santa Eulalia, Barillas, del departamento de Huehuetenango e Ixcán, del departamento de Quiché; San Mateo Ixtatán con San Sebastián Chutuján; San Mateo con Nentón; San Juan Ixcay con San Pedro Soloma, San Miguel Acatán con San Rafael la Independencia, San Miguel Acatán con Jacaltenango; Jacaltenango con Concepción Huehuetenango con Petenán, y Malacatán del departamento de Huehuetenango con Sipacapa, del departamento de San Marcos, asimismo apoyar en las comisiones que sean necesarias en el departamento de Huehuetenango y departamentos colindantes, en las cuales se realicen actividades de cualquier índole relacionadas con las competencias institucionales"	del uno de agosto de dos mil dieciocho (01/08/2018) al treinta y uno de diciembre de dos mil dieciocho (31/12/2018)	treinta y siete mil quinientos quetzales (Q37,500.00)	2018-1113-0072-202-01-00-000-010-029-010-11000	Q7,500.00

DIRECCION
 INSTITUTO GEOGRAFICO NACIONAL
 Firma del Jefe de Dependencia
 Etc. *Edwin Requiel*
 Director General-IGN

[Signature]
BYRON DOMESTICO CORDÓN
 Viceministro de Sanidad Agropecuaria y Regulaciones

[Signature]
 Firma Encargado de Presupuesto
SERGIO ALEJANDRO GOMEZ LOPEZ
 ENCARGADO DE PRESUPUESTO DE LA UNIDAD
 DECENTRALIZADA DE ADMINISTRACION
 FINANCIERA Y ADMINISTRATIVA DEL
 INSTITUTO GEOGRAFICO NACIONAL (IGN)

DEPENDENCIA: INSTITUTO GEOGRAFICO NACIONAL

No.	Nombre de la Persona a contratar	Tipo de Servicio	OBJETO DE LA CONTRATACION	Periodo de Contratación	monto del contrato	Partida Presupuestaria	Honorarios mensuales
1	VICTOR LIONEL MUX CANÁ	PROFESIONAL	"Apoyo en la digitalización y vectorización de Mapas de línea escala 1:10,000 de productos fotogramétricos de mapas urbanos de cabeceras municipales de Guatemala, la realización del escaneo fotogramétrico de fotografía Aérea de película antigua y en las cuales se realicen actividades de cualquier índole relacionadas con las competencias Institucionales".	del trece de agosto de dos mil dieciocho (13/08/2018) al treinta y uno de diciembre de dos mil dieciocho (31/12/2018).	Treinta y seis mil novecientos tres quetzales con veintitres centavos (Q. 36, 903.23)	2018-1113-0012-202-01-00-000-010-029-0101-11000	Q8,000.00



Firma Jefe de Dependencia
 Edwain Roquel
 Director General IGN



Byron Omar Aguirre Vercillo
 Viceministro de Sanidad Agropecuaria y Regulaciones

Firma Encargado de Presupuesto
 SERGIO ALEJANDRO GOMEZ LOPEZ
 ENCARGADO DE PRESUPUESTO DE LA UNIDAD
 DESCONCENTRADA DE ADMINISTRACION
 FINANCIERA Y ADMINISTRATIVA DEL
 INSTITUTO GEOGRAFICO NACIONAL -IGN

DEPENDENCIA:

INSTITUTO GEOGRAFICO NACIONAL

No.	Nombre de la Persona a contratar	Tipo de Servicio	OBJETO DE LA CONTRATACION	Periodo de Contratación	monto del contrato	Partida Presupuestaria	Honorarios mensuales
1	RUDY OSIEL CAMPOSECO CANO	PROFESIONAL	Apoyo en la generación de información geográfica descriptiva, actualización de bases de datos de topografía y elaboración de mapas municipales, así como en las actividades inherentes a las competencias institucionales.	del dieciséis de agosto de dos mil dieciocho (16/08/2018) al treinta y uno de diciembre de dos mil dieciocho (31/12/2018).	treinta y seis mil ciento veintinueve quetzales con tres centavos (Q36,129.03).	2018-1113-0012-202-01-00-000-010-029-0101-11000	Q8,000.00



Firma y Sello Dependencia
Edwin Roquel
Director General-IGN

Vo.Bo. Viceministro
Byron Carrar Acevedo Córdón
Viceministro de Sanidad Agropecuaria y Regulaciones

Firma Encargado de Presupuesto
Sergio Alejandro Gomez Lopez
SENGIO ALEJANDRO GOMEZ LOPEZ
ENCARGADO DE PRESUPUESTO DE LA UNIDAD
DESCONCENTRADA DE ADMINISTRACION
FINANCIERA Y ADMINISTRATIVA DEL
INSTITUTO GEOGRAFICO NACIONAL


Avenida Las Américas 5-76 zona 13, Guatemala, Guatemala

Telefono: 24137188 * 24137190

NÓMINA DE PERSONAL AÑO 2018
PERSONAL RENGLÓN PRESUPUESTARIO 029
FINANCIAMIENTO 11000


DEPENDENCIA: INSTITUTO GEOGRAFICO NACIONAL

No.	Nombre de la Persona a contratar	Tipo de Servicio	OBJETO DE LA CONTRATACION	Periodo de Contratación	monto del contrato	Partida Presupuestaria	Honorarios mensuales
1	DEFERY JOSUE SOCOP VENTURA	TECNICO	Apoyo en el mantenimiento del hardware, software y cableado de red LAN en divisiones técnicas y áreas administrativas del Instituto Geográfico Nacional.	del tres de Enero de dos mil dieciocho (03/01/2018) al treinta de junio de dos mil dieciocho (30/06/2018).	Treinta y cinco mil seiscientos doce quetzales con noventa centavos (Q35,612.90).	2018-1113-0012-202-01-00-000-010-029-0101-11000	Q 6,000.00
2	CHRISTIAN PAVEL MARTINEZ DE PAZ	TECNICO	Apoyo en la planificación, determinación de necesidades, coordinación y ejecución de actividades del área de informática del Instituto Geográfico Nacional.	del tres de Enero de dos mil dieciocho (03/01/2018) al treinta de junio de dos mil dieciocho (30/06/2018).	Cuarenta y un mil quinientos cuarenta y ocho quetzales con treinta y nueve centavos (Q41,548.39)	2018-1113-0012-202-01-00-000-010-029-0101-11000	Q 7,000.00
3	DULCE ROCÍO FLORIÁN CARRILLO	TECNICO	Apoyo en atender a las personas que visitan el IGN, solicitando información y conduciendo al área de su interés, recepción de documentos de IGN	del tres de Enero de dos mil dieciocho (03/01/2018) al treinta de junio de dos mil dieciocho (30/06/2018).	Treinta y cinco mil seiscientos doce quetzales con noventa centavos (Q35,612.90).	2018-1113-0012-202-01-00-000-010-029-0101-11000	Q 6,000.00


DIRECCION
Birra Jefe de Dependencia
Lic. Edwin Requiel
Director General-IGN


DYON ORDOÑEZ VILLALBA
Viceministro de Sanidad, Agricultura y Regulaciones


MINISTERIO DE AGRICULTURA, GANADERIA Y ALIMENTACION
VICEMINISTERIO DE SANIDAD, AGRICULTURA Y REGULACIONES


Firma Encargado de Presupuesto
SERGIO ALEJANDRO GONZALEZ LOPEZ
ENCARGADO DE PRESUPUESTO DE LA UNIDAD DESCENTRALIZADA DE ADMINISTRACION FINANCIERA Y ADMINISTRATIVA DEL INSTITUTO GEOGRAFICO NACIONAL-IGN

FINANCIAMIENTO 11000

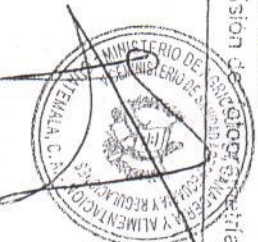
NÓMINA DE PERSONAL AÑO 2018
 PERSONAL RENGLÓN PRESUPUESTARIO 029

DEPENDENCIA:

INSTITUTO GEOGRAFICO NACIONAL

No.	Nombre de la Persona a contratar	Tipo de Servicio	OBJETO DE LA CONTRATACION	Periodo de Contratación	monto del contrato	Partida Presupuestaria	Honorarios mensuales
1	MARTHA CECILIA QUINA XIGUAC	TECNICO	Apoyo a la Dirección General en la planificación de proyectos y redes sociales en beneficio del Instituto Geográfico Nacional.	del tres de Enero de dos mil dieciocho (03/01/2018) al treinta y uno de diciembre de dos mil dieciocho (31/12/2018).	Sesenta y nueve mil doscientos veintidós quetzales con ochenta y un centavos (Q.69,225.81)	2018-1113-0012-202-01-00-000-010-029-0101-11000	Q 5,800.00
2	LUIS ROLANDO CONTRERAS MONTENEGRO	TECNICO	Apoyo en las actividades del proceso cartográfico a realizar, procesar, actualizar, revisar y elaborar mapas topográficos; temáticos a diferentes escalas, y actualización de ediciones anteriores de los mapas topográficos de: Erto, Chiquimulilla, así como en las comisiones asignadas para el interior del país, en las cuales se realicen actividades que competen a la institución.	del tres de Enero de dos mil dieciocho (03/01/2018) al treinta y uno de diciembre de dos mil dieciocho (31/12/2018).	Sesenta y ocho mil seiscientos veintinueve quetzales con tres centavos. (Q68,629.03).	2018-1113-0012-202-01-00-000-010-029-0101-11000	Q 5,750.00
3	SHIRLEY MARLENE ROBLES SOLORZANO DE DE LEON	TECNICO	Apoyo en atención al público para mostrar los productos fotogramétricos que se generan en la división cuando sea requerido así también en la recepción de documentos oficiales y personales que ingresan como redacción de oficios relacionados con el trabajo que se elabora en la división y solicitud de los diferentes insumos que se necesitan, lo anterior como apoyo para el buen funcionamiento de la división de geología y cartografía.	del tres de Enero de dos mil dieciocho (03/01/2018) al treinta y uno de diciembre de dos mil dieciocho (31/12/2018).	Sesenta y dos mil seiscientos sesenta y un quetzales con veintinueve centavos (Q62,661.29).	2018-1113-0012-202-01-00-000-010-029-0101-11000	Q 5,250.00

SERGIO ALEJANDRO CARRIZO LÓPEZ
 ENCARGADO DE PRESUPUESTO DE LA UNIDAD
 DESCONCENTRADA DE ADMINISTRACIÓN
 FINANCIERA Y ADMINISTRATIVA DEL
 INSTITUTO GEOGRAFICO NACIONAL -IGN



Lic. Edwin Soquel
 Director General-IGN



4	EDGAR FERNANDO RIVAS RIVERA	TECNICO	Apoyo en el mantenimiento del hardware, software y cableado de red LAN en divisiones técnicas y áreas administrativas del Instituto Geográfico Nacional -IGN-	del tres de Enero de dos mil dieciocho (03/01/2018) al treinta y uno de diciembre de dos mil dieciocho (31/12/2018)	Cincoenta y seis mil seiscientos noventa y tres quetzales con cincuenta y cinco centavos (Q.56,693.55).	2018-1113-0012-202-01-00-000-010-029-0101-11000	Q	4,750.00
5	JHULEN ELUBIA RAMAZZINI TOBAR	TECNICO	Apoyo de enlace entre la Dirección General y el Área de Bienes y Servicios realizando las diligencias para el mantenimiento preventivo y correctivo de los vehículos, así como el mantenimiento general de las instalaciones del Instituto Geográfico Nacional y los servicios básicos inherentes al mismo (agua potable, energía eléctrica, seguridad, extracción de basura)	del tres de Enero de dos mil dieciocho (03/01/2018) al treinta y uno de diciembre de dos mil dieciocho (31/12/2018).	noventa y cinco mil cuatrocientos ochenta y tres quetzales con ochenta y siete centavos (Q.95,483.87).	2018-1113-0012-202-01-00-000-010-029-0101-11000	Q	8,000.00
6	LIDIA ELIZABETH LAREZ JUTZUTZ	TECNICO	Apoyo en la generación de información geográfica descriptiva, actualización de bases de datos de toponimia y elaboración de mapas municipales, así como en las actividades inherentes a las competencias institucionales.	del tres de Enero de dos mil dieciocho (03/01/2018) al treinta y uno de diciembre de dos mil dieciocho (31/12/2018).	Setenta y cinco mil ciento noventa y tres quetzales con cincuenta y cinco centavos (Q.75,193.55)	2018-1113-0012-202-01-00-000-010-029-0101-11000	Q	9,300.00
7	FAUSTO RAFAEL TUYUC BAL	PROFESIONAL	Apoyar con la recepción, archivo, redacción de oficios, gestionar pedidos de compras del Área de Bienes y Servicios del -IGN-	del tres de Enero de dos mil dieciocho (03/01/2018) al treinta y uno de diciembre de dos mil dieciocho (31/12/2018).	Setenta y siete mil quinientos ochenta y cuatro quetzales con sesenta y cuatro centavos (Q.77,380.54)	2018-1113-0012-202-01-00-000-010-029-0101-11000	Q	6,500.00



Firma del Sr. **Lidia Elizabeth Larez Jutzutz**
 Director General-IGN

Firma del Sr. **Byron Omar Acosta**
 Viceministro de Salud Agropecuaria y Regulaciones



Firma Encargado de Presupuesto

SEÑOR ALEJANDRO GÓMEZ LÓPEZ
 ENCARGADO DE PRESUPUESTO DE LA UNIDAD
 DESCONCENTRADA DE ADMINISTRACIÓN
 FINANCIERA Y ADMINISTRATIVA DEL
 INSTITUTO GEOGRÁFICO NACIONAL-IGN